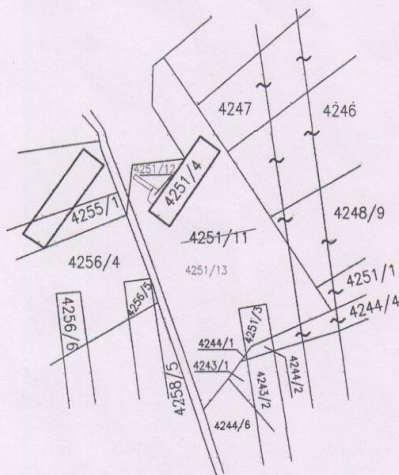



PLAN DE AMPLASAMENT SI DELIMITARE

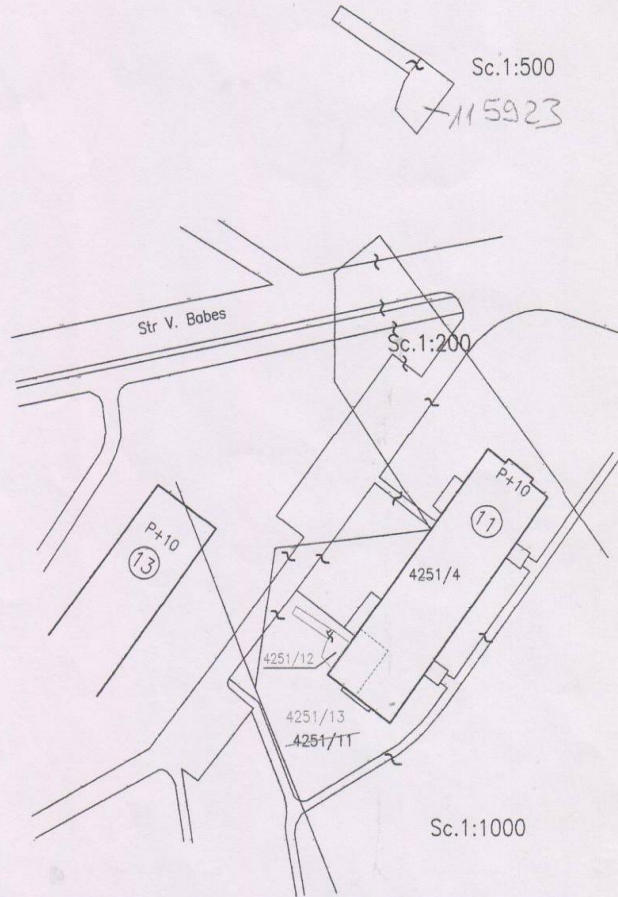
a imobilelor cuprinse in CF: 9587
nr.topo.:4251/11
din localitatea: BAIA MARE
UAT: BAIA MARE

INTRAVILAN
1 CORP DE PROPRIETATE
Dupa atribuire nr.cad.



Sc.1:1440

Jud. Maramureş
Municipiul Baia Mare
Vizat spre neschimbare
Anexă la Aut. desf/constr
Nr. .../P... din 29.07.2013
Arhitect Şef



Sc.1:500

Sc.1:200

Sc.1:1000

NOTA: Planul de amplasament si delimitare serveste la intabularea extinderii in CF si notarea concesiunii in CF.
Planul de amplasament si delimitare serveste la parcelare teren si atribuire numar cadastral.

INAINTE DE DEZMEMBRARE				DUPA DEZMEMBRARE				
Nr. C.F.	Nr. topo.	suprafata		PROPRIETAR	Nr.topo.	suprafata		PROPRIETAR
		Ha	mp.			Ha	mp.	
9587	4251/11		5140	STATUL ROMAN	4251/12		26	SC VALPROD SRL -pe constructie STATUL ROMAN - pe teren
					4251/13		5114	STATUL ROMAN
TOTAL			5140				5140	

ATRIBUIRE NR. CADASTRAL						
Nr. topo componente	suprafata		PROPRIETAR	Nr. CAD atribuit	suprafata	
	Ha	mp.			Ha	mp.
4251/12		26	SC VALPROD SRL -pe constructie STATUL ROMAN - pe teren	115923		26

DATA: Iunie 2013

49370/18.12.2013

AGENTIA NAZIONALA DE CADASTRU SI TERENURI

AGENTIA LOCALA DE CADASTRU SI TERENURI BAIA MARE

CERTIFICAT
AUTORIZAT
Sursa RO-MM-F
Intocmit: KURPE MARIU
KURPE EN. MARIU
CATEGORIA B